西都市洪水ハザードマップ
洪水避難地図

安全と安心を、叶えます。

大雨のときには、雨の降り方や浸水の状況に注意し、危険を感じたら早めに自主的な避難をやかげましょう。いざという時に備え、あなたの家から避難所までの経路や家族の連絡先などを確認し、見やすい場所に貼っておきましょう。なお、地図に示した区域以外の所も状況によっては、浸水することがありますので注意して下さい。

編集・発行：西都市役所　総合政策課
平成20年4月

土砂災害の種類

土石流
雨により谷や斜面土木が大量に流れ、土や石、砂などが大量に、一気に流れ出して起こります。非常に破壊力が大きく、流れる速度も速いため広範囲に渡り、大きな被害をもたらします。

急傾斜地の崩壊
傾斜度が30度以上である土地を傾斜地と呼ばれ、危険地帯です。雨や地震で地盤が緩められ、突然崩れ落ちることがあります。瞬時に崩壊が起こるため、逃げおくれることもあり、被害も大きくなります。

地すべり
比較的ゆるやかな斜面で、土塊が一塊が一度に滑り落ちる現象です。主に粘土分などの影響で地中の部分がすべり面が滑り出すことで起こります。一度に広範囲で発生するため非常に大きな被害をおよぼします。

こんな前触れに要注意

土石流

山の谷などが濁り流れが音が聞こえる。

山鳴りがする。

土石流まめ知識

土石流は速度が速いため、すぐに逃げられません。日ごろから地形の様子などを知っておきましょう。

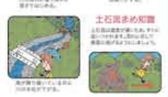

雨が降り続いたときは、いつでも土石流が起きます。

急傾斜地の崩壊・地滑り

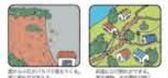

崖から石がパラパラ落ちてくる。崖に亀裂が生じる。

崖面に小川が流れています。雨が長時間、大小雨が降り続いたときは、ご注意。

家鳴りがするときは、

井戸水が濁ったとき。

いざという時は

非常持出し品の準備

準備は大丈夫ですか？チェックしましょう。

現金	懐中電灯	紙皿・紙コップ	
貴重品	ろうそく	予備電池	
非常食	シート	ガムテープ	
飲料水	コメ	住所録	
くすり	リュックサック		
洗面用具	ひも類		
衣類	ヘルメット		
手袋	ビニール袋		
くつ下	ティッシュペーパー		
ラジオ	タオル		
ライター	万能ナイフ		
マッチ	油切り		

わが家の防災メモ

家族の名前	生年月日	血液型	会社・学校などの電話番号

わが家の避難所		避難所や緊急連絡先	
家族の集合場所		持ち出し品の置場所	

西都市防災情報メール配信

西都市では、防災に関する情報をメールで配信しています。この配信は、市に災害対策本部が設置され、市長が市に対して「避難準備情報」「避難勧告」「避難指示」が発令されたとき、その他防災に関する情報で対策本部が、配信が必要と判断された情報をあらかじめ登録されたメールアドレスに配信するものです。配信を希望される方は、市役所総合窓口で申請用紙にメールアドレス等必要事項を記入していただき登録することになりますとなお、電話での受付はしませんので、教育総務課まで出張してください。

問い合せ先：総合政策課防災情報係
電　話：0983-43-0380

避難情報　西都市
- 携帯電話　http：//www.city.saito.miyazaki.jp/i/
- ホームページ　http：//www.city.saito.miyazaki.jp/osirase/bosai//

天候についての情報　気象庁
- ホームページ　http：//www.jma.go.jp/jma

河川に関する「雨量」「水位」情報　宮崎県
- 携帯電話　http：//kasen.pref.miyazaki.jp/mobile/
- ホームページ　http：//kasen.pref.miyazaki.jp/

西都市洪水ハザードマップに関する問い合せ先
西都市役所 総合政策課
〒881-8501 宮崎県西都市聖陵町二丁目1番地
TEL 0983-43-0380　FAX 0983-43-2067

困ったときの緊急問い合せ先

西都市役所	☎0983 - 43 - 1111
警察署(☎110)西都警察署	☎0983 - 43 - 0110
消防署(☎119)西都消防署	☎0983 - 43 - 3003
九州電力(株)高鍋営業所	☎0120 - 986 - 703
西日本電信電話(株)	☎局番なしの113（故障の問い合せ）
NTT災害用伝言ダイヤルサービス	☎局番なしの171

洪水時には、このようなサイレンが鳴らされます。

洪水の恐れがあるときは、水防警報が発令され、市職員や消防団員などが出動します。皆さんも準備と避難行動の備えを行ってください。

	信号内容	サイレン信号
避難準備	大雨・洪水警報が出ました。川が増水しています。避難の準備をしてください。	約5秒 約5秒 約15秒休止 約5秒 約5秒 約5秒 ／ 取るべき行動　いつでも避難できるように、避難の準備をしましょう。ラジオやテレビの放送、市役所からの広報に注意しましょう。
避難勧告・指示	堤防が決壊する恐れがありますので、避難をはじめてください。	約10秒 約5秒休止 約5秒休止 ／ 取るべき行動　お互いに助け合って、指定された避難場所に、すみやかに避難を始めましょう。
	指示は避難しなければなりません	

雨の降り方にご注意ください

大雨注意報

大雨によって災害が起きるおそれがあると予想される場合に発表されます。

1時間雨量が30mm、または3時間雨量60mm、または24時間雨量100mm以上

大雨警報

大雨によって重大な災害が起きるおそれがあると予想される場合に発表されます。

1時間雨量が60mm、または3時間雨量100mm、または24時間雨量200mm以上

■ 洪水ハザードマップとは
万が一の水害時に、避難するために必要な浸水情報、避難情報などを解りやすく記載した地図です。
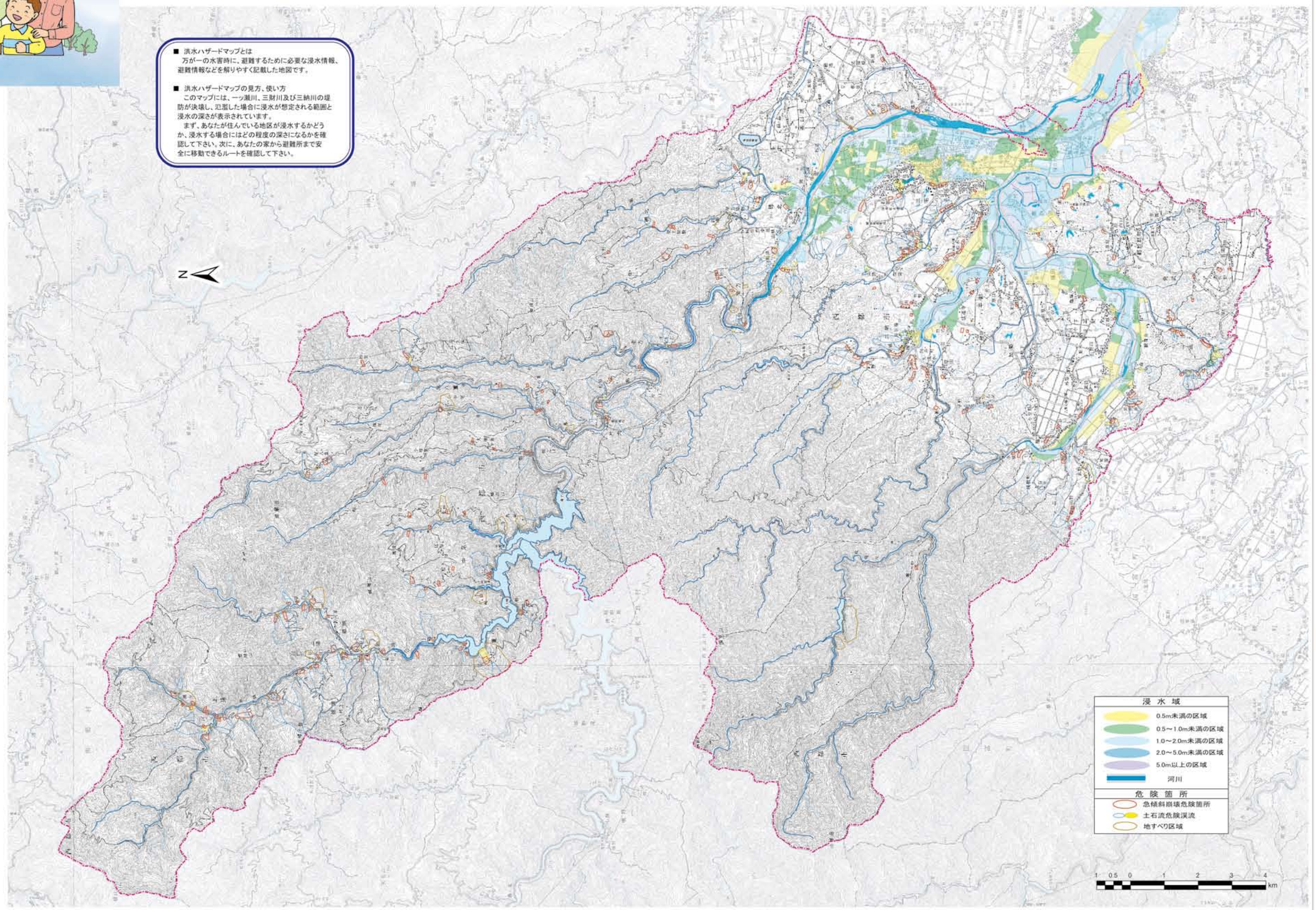
■ 洪水ハザードマップの見方、使い方
このマップには、一ツ瀬川、三財川及び三納川の堤防が決壊し、氾濫した場合に浸水が想定される範囲と浸水の深さが表示されています。
まず、あなたが住んでいる地区が浸水するかどうか、浸水する場合にはどの程度の深さになるかを確認して下さい。次に、あなたの家から避難所まで安全に移動できるルートを確認して下さい。